

Einwohnergemeinde Günsberg

Naturinventar Günsberg 2016



Objektkartei

Auftraggeber

Einwohnergemeinde
Günsberg Vertreten durch
Angelika Wyss,
Umweltkommission 4524
Günsberg

Verfasser

BSB + Partner, Ingenieure und
Planer Martin Huber
Leutholdstrasse 4, 4562
Biberist Tel. 032 671 22 22
Fax 032 671 22 00
E-Mail: martin.huber@bsb-partner.ch

Inhaltsverzeichnis

Objektkartei ausgewählter Naturobjekte

Hecken / Ufergehölze / Feldgehölze 4 Artenreiche Wiesen und Weiden 27 Markante
Einzelbäume 39 Hochstamm-Obstgärten / Hostetten 44

Gebiete (Naturdenkmäler gem. 1984) 57

BSB + Partner, Ingenieure und Planer AG Rev.2, 18.12.2016
Naturinventar Günsberg 2016
Objektkartei 4

Hecken / Ufergehölze / Feldgehölze

Objektname:	Objektnummer:
Hecke Buechenrain/Buechacker	2.01
Charakteristik:	Bewertung:
Struktur- und artenreiche Hecke mit gut ausgebildeter Baum- und Strauchschicht	Wertvoll

Länge:	GB Nr.	Aufnahmedatum:
115 m		18.05.2016



BSB + Partner, Ingenieure und Planer AG Rev.2, 18.12.2016
 Naturinventar Günsberg 2016

Objektkartei 5

Objektname:		Objektnummer:
Feldgehölz Rüti / Zälgli		2.02
Charakteristik:		Bewertung:
Baumhecke mit Dominanz der Laubbäume		Wertvoll
Länge:	GB Nr.	Aufnahmedatum:
100 m	599, 306	18.05.2016



BSB + Partner, Ingenieure und Planer AG Rev.2, 18.12.2016
 Naturinventar Günsberg 2016

Objektkartei 6

Objektname:		Objektnummer:
Hecke Chilchstücki/Schulareal		2.03
Charakteristik:		Bewertung:
Artenreiche Hecke mit dichter Strauchschicht		Wertvoll
Länge:	GB Nr.	Aufnahmedatum:
80 m		11.09.2016



BSB + Partner, Ingenieure und Planer AG Rev.2, 18.12.2016
 Naturinventar Günsberg 2016

Objektkartei 7

Objektname:		Objektnummer:
Ufergehölz Dorfbach		2.04
Charakteristik:		Bewertung:
Ufergehölz mit Dominanz der Laubbäume		Wertvoll
Länge:	GB Nr.	Aufnahmedatum:
270 m		18.05.2016



BSB + Partner, Ingenieure und Planer AG Rev.2, 18.12.2016
 Naturinventar Günsberg 2016

Objektkartei 8

Objektname:		Objektnummer:
Hecke Glutzenberg		2.05
Charakteristik:		Bewertung:
Baumhecke mit gut ausgebildeter Baum- und Strauchschicht, grosser Anteil Dornensträucher Brutvorkommen des Neuntöters		Sehr wertvoll
Länge:	GB Nr.	Aufnahmedatum:
230 m		18.05.2016



BSB + Partner, Ingenieure und Planer AG Rev.2, 18.12.2016
 Naturinventar Günsberg 2016

Objektkartei 9

Objektname:		Objektnummer:
Hecke Ober Glutzenberg		2.06
Charakteristik:		Bewertung:
Baumhecke mit mässiger Artenvielfalt, Strauch schicht durch Weidenutzung beeinträchtigt		Wertvoll
Länge:	GB Nr.	Aufnahmedatum:
245 m		11.09.2016



BSB + Partner, Ingenieure und Planer AG Rev.2, 18.12.2016
 Naturinventar Günsberg 2016

Objektkartei 10

Objektname:		Objektnummer:
Ufergehölz Sägetbach		2.09
Charakteristik:		Bewertung:
Ufergehölz mit artenreicher und gut ausgebildeter Strauchschicht		Wertvoll
Länge:	GB Nr.	Aufnahmedatum:
190 m		18.06.2016



BSB + Partner, Ingenieure und Planer AG Rev.2, 18.12.2016
 Naturinventar Günsberg 2016

Objektkartei 11

Objektname:		Objektnummer:
Hecke Allmend		2.11
Charakteristik:		Bewertung:
Baumhecke mit Dominanz der Laubbäume		Wertvoll
Länge:	GB Nr.	Aufnahmedatum:
90 m		11.09.2016



BSB + Partner, Ingenieure und Planer AG Rev.2, 18.12.2016
 Naturinventar Günsberg 2016

Objektkartei 12

Objektname:		Objektnummer:
Hecke Roggenackerbächli		2.12
Charakteristik:		Bewertung:
Hecke mit Baum- und Strauchschicht		Wertvoll
Länge:	GB Nr.	Aufnahmedatum:
50 m		11.09.2016



BSB + Partner, Ingenieure und Planer AG Rev.2, 18.12.2016
 Naturinventar Günsberg 2016

Objektkartei 13

Objektname:		Objektnummer:
Gehölz Roggenacker Ost		2.13
Charakteristik:		Bewertung:
Gehölz mit einigen markanten Bäumen		Wertvoll
Länge:	GB Nr.	Aufnahmedatum:
50 m		18.06.2016



BSB + Partner, Ingenieure und Planer AG Rev.2, 18.12.2016
 Naturinventar Günsberg 2016

Objektkartei 14

Objektname:		Objektnummer:
Ufergehölz Eichholzgraben		2.15
Charakteristik:		Bewertung:
Ufergehölz mit gut ausgebildeter Baum- und Strauchschicht		Wertvoll
Länge:	GB Nr.	Aufnahmedatum:
230 m	610, 1209, 584	18.05.2016



BSB + Partner, Ingenieure und Planer AG Rev.2, 18.12.2016
 Naturinventar Günsberg 2016

Objektkartei 15

Objektname:		Objektnummer:
Hecken Obere Bangerten		2.16
Charakteristik:		Bewertung:
Mehrere kleine Hecken mit vielfältiger Struktur		Wertvoll
Länge:	GB Nr.	Aufnahmedatum:
Tot. 60 m		11.09.2016



BSB + Partner, Ingenieure und Planer AG Rev.2, 18.12.2016
 Naturinventar Günsberg 2016

Objektkartei 16


Objektname:		Objektnummer:
Ufergehölz Mettlenbach		2.17
Charakteristik:		Bewertung:
Ufergehölz aus vorwiegend raschwüchsigen Arten		Wertvoll
Länge:	GB Nr.	Aufnahmedatum:
110 m	583	18.05.2016



BSB + Partner, Ingenieure und Planer AG Rev.2, 18.12.2016
 Naturinventar Günsberg 2016

Objektkartei 17


Objektname:		Objektnummer:
Ufergehölz Mettlenbach		2.18
Charakteristik:		Bewertung:
Strukturreiches Ufergehölz mit gut ausgebildeter Baum- und Strauchschicht		Wertvoll
Länge:	GB Nr.	Aufnahmedatum:
130 m		18.05.2016



BSB + Partner, Ingenieure und Planer AG Rev.2, 18.12.2016
Naturinventar Günsberg 2016

Objektkartei 18

Objektname:		Objektnummer:
Hecke Grossmatt		2.19
Charakteristik:		Bewertung:
Hecke mit gut ausgebildeter Baum- und Strauch schicht		Wertvoll
Länge:	GB Nr.	Aufnahmedatum:
90 m		11.09.2016



BSB + Partner, Ingenieure und Planer AG Rev.2, 18.12.2016
Naturinventar Günsberg 2016

Objektkartei 19


Objektname:		Objektnummer:
Gehölz Bergli Süd		2.20
Charakteristik:		Bewertung:
Hecke in Weide mit vorwiegend Laubhölzern		Wertvoll
Länge:	GB Nr.	Aufnahmedatum:
20 m		11.09.2016



BSB + Partner, Ingenieure und Planer AG Rev.2, 18.12.2016
Naturinventar Günsberg 2016

Objektkartei 20

Objektname:		Objektnummer:
Hecke Bergli Nord		2.21
Charakteristik:		Bewertung:
Baumhecke mit gut ausgebildeter Baum- und Strauchschicht		Wertvoll
Länge:	GB Nr.	Aufnahmedatum:
70 m		11.09.2016



BSB + Partner, Ingenieure und Planer AG Rev.2, 18.12.2016
Naturinventar Günsberg 2016

Objektkartei 21

Objektname:		Objektnummer:
Hecke Stierenboden West		2.22
Charakteristik:		Bewertung:
Heckenartige Waldverlängerung		Wertvoll
Länge:	GB Nr.	Aufnahmedatum:
30 m		11.09.2016



BSB + Partner, Ingenieure und Planer AG Rev.2, 18.12.2016
Naturinventar Günsberg 2016

Objektkartei 22

Objektname:		Objektnummer:
Ufergehölz Teuffelenbach Nord		2.32
Charakteristik:		Bewertung:
Ufergehölz mit Dominanz von Esche und Erle und gut ausgebildeter Strauchschicht		Wertvoll
Länge:	GB Nr.	Aufnahmedatum:
100 m		18.05.2016



BSB + Partner, Ingenieure und Planer AG Rev.2, 18.12.2016
Naturinventar Günsberg 2016

Objektkartei 23


Objektname:		Objektnummer:
Ufergehölz Teuffelenbach Süd		2.33
Charakteristik:		Bewertung:
Mässig artenreiches Ufergehölz mit gut ausgebildeter Baum-, Strauch- und Krautschicht		Wertvoll
Länge:	GB Nr.	Aufnahmedatum:
60 m		11.09.2016



BSB + Partner, Ingenieure und Planer AG Rev.2, 18.12.2016
Naturinventar Günsberg 2016

Objektkartei 24


Objektname:		Objektnummer:
Weidhecke Brüggmatt Süd		2.34
Charakteristik:		Bewertung:
Strukturreiches Gehölz mit gut ausgebildeter Baum und Strauchschicht		Wertvoll
Länge:	GB Nr.	Aufnahmedatum:
50 m		18.05.2016



BSB + Partner, Ingenieure und Planer AG Rev.2, 18.12.2016
Naturinventar Günsberg 2016

Objektkartei 25


Objektname:		Objektnummer:
Weidhecke Brüggmatt Nord		2.35
Charakteristik:		Bewertung:
Baumhecke mit Dominanz der Esche		wertvoll
Länge:	GB Nr.	Aufnahmedatum:
80 m		18.06.2016



BSB + Partner, Ingenieure und Planer AG Rev.2, 18.12.2016
Naturinventar Günsberg 2016

Objektkartei 26

Objektname:		Objektnummer:
Hecke Paulimatt		2.36
Charakteristik:		Bewertung:
Weidhecke mit geringer Artenvielfalt		Wertvoll
Länge:	GB Nr.	Aufnahmedatum:
110 m		11.09.2016



BSB + Partner, Ingenieure und Planer AG Rev.2, 18.12.2016
Naturinventar Günsberg 2016

Objektkartei 27 **Artenreiche Wiesen und Weiden**

Objektname:		Objektnummer:
Wiese Bangerten		3.01
Charakteristik:		Bewertung:
Artenreiche Blumenwiese, mit Hecken durchsetzt		Sehr wertvoll
Fläche:	GB Nr.	Aufnahmedatum:
1,8 ha		11.09.2016



BSB + Partner, Ingenieure und Planer AG Rev.2, 18.12.2016
Naturinventar Günsberg 2016

Objektkartei 28


Objektname:		Objektnummer:
Wiese Säget		3.02
Charakteristik:		Bewertung:
Artenreiche, grossflächige Blumenwiese mit wert vollem Pflanzenbestand (Trespenrasen)		Sehr wertvoll
Fläche:	GB Nr.	Aufnahmedatum:
2.4 ha		18.05.2016



BSB + Partner, Ingenieure und Planer AG Rev.2, 18.12.2016
Naturinventar Günsberg 2016

Objektkartei 29

Objektname:		Objektnummer:
Wiesen/Weiden Glutzenberg/Ober Glutzenberg		3.03
Charakteristik:		Bewertung:
Artenreiche Blumenwiesen und Weiden, vielfältig strukturiert Brutvorkommen des Neuntöters, reiche Insekten fauna		Sehr wertvoll
Fläche:	GB Nr.	Aufnahmedatum:
11.9 ha		11.09.2016



BSB + Partner, Ingenieure und Planer AG Rev.2, 18.12.2016
Naturinventar Günsberg 2016

Objektkartei 30


Objektname:		Objektnummer:
Wiese Sandacker Nord		3.04
Charakteristik:		Bewertung:
Artenreiche Blumenwiese, relativ kleinflächig		wertvoll
Fläche:	GB Nr.	Aufnahmedatum:
0.1 ha	1218	18.05.2016



BSB + Partner, Ingenieure und Planer AG Rev.2, 18.12.2016
Naturinventar Günsberg 2016

Objektkartei 31


Objektname:		Objektnummer:
Weide Glutzenberg Ost		3.05
Charakteristik:		Bewertung:
Strukturreiche Weide Brutvorkommen des Neuntöters		Sehr wertvoll
Fläche:	GB Nr.	Aufnahmedatum:
4.8 ha		11.09.2016



BSB + Partner, Ingenieure und Planer AG Rev.2, 18.12.2016
Naturinventar Günsberg 2016

Objektkartei 32

Objektname:		Objektnummer:
Weide Stierenboden		3.07
Charakteristik:		Bewertung:
Artenreiche Weide mit vielen Strukturelementen Vorkommen von Neophyten (Kan. Goldrute)		Sehr wertvoll
Fläche:	GB Nr.	Aufnahmedatum:
6.7 ha		11.09.2016



BSB + Partner, Ingenieure und Planer AG Rev.2, 18.12.2016
Naturinventar Günsberg 2016

Objektkartei 33


Objektname:		Objektnummer:
Wiese Untere Brüggmatt		3.10
Charakteristik:		Bewertung:
Artenreiche Blumenwiese mit vielfältigem Pflanzenbestand		Wertvoll
Fläche:	GB Nr.	Aufnahmedatum:
2.0 ha		18.06.2016



BSB + Partner, Ingenieure und Planer AG Rev.2, 18.12.2016
Naturinventar Günsberg 2016

Objektkartei 34

Objektname:		Objektnummer:
Wiese Grossstein		3.11
Charakteristik:		Bewertung:
Kleinflächige, artenreiche Blumenwiese mit Vor kommen des Pippaus		Wertvoll
Fläche:	GB Nr.	Aufnahmedatum:
0.2 ha	681	18.05.2016



BSB + Partner, Ingenieure und Planer AG Rev.2, 18.12.2016
Naturinventar Günsberg 2016

Objektkartei 35


Objektname:		Objektnummer:
Wiese Sandacker Süd		3.15
Charakteristik:		Bewertung:
Artenreiche Blumenwiese mit zahlreichen Krautarten		Wertvoll
Fläche:	GB Nr.	Aufnahmedatum:
0.3 ha	398, 648, 852, 1078-79	18.05.2016

Foto wird 2017 ergänzt

BSB + Partner, Ingenieure und Planer AG Rev.2, 18.12.2016
Naturinventar Günsberg 2016

Objektkartei 36

Objektname:		Objektnummer:
Sömmerungsweiden Vorderes Hofbergli		3.17
Charakteristik:		Bewertung:
Arten- und strukturreiche Weiden		Sehr wertvoll
Fläche:	GB Nr.	Aufnahmedatum:
		20.08.2016



BSB + Partner, Ingenieure und Planer AG Rev.2, 18.12.2016
Naturinventar Günsberg 2016

Objektkartei 37


Objektname:		Objektnummer:
Sömmerungsweiden Chambenflüe		3.18
Charakteristik:		Bewertung:
Arten- und strukturreiche Weiden		Sehr wertvoll
Fläche:	GB Nr.	Aufnahmedatum:
0.3 ha	398, 648, 852, 1078-79	20.08.2016



BSB + Partner, Ingenieure und Planer AG Rev.2, 18.12.2016
Naturinventar Günsberg 2016


Objektkartei 38

Objektname:		Objektnummer:
Weide Lissersberg		3.20
Charakteristik:		Bewertung:
Artenreiche Weide mit zahlreichen Krautarten Vorkommen verschiedener Orchideenarten: Spit zorchis, Mücken-Händelwurz, Breitkölbchen		Sehr wertvoll TWW-Objekt 10686
Fläche:	GB Nr.	Aufnahmedatum:
1.6 ha		20.08.2016




BSB + Partner, Ingenieure und Planer AG Rev.2, 18.12.2016
Naturinventar Günsberg 2016
Objektkartei 39


Markante Einzelbäume



4.01 Esche an der Bubengasse




4.02 Nussbaum Glutzenberg




Objektkartei 40

4.03 Linde an der Glutzenbergstrasse




4.04 Linde an der Glutzenbergstrasse




Objektkartei 41

4.05 Bergahorn an der Vorstettlistrasse




4.06 Linde am Eichholzweg




Objektkartei 42

4.07 Linde im Zweiacker




4.08 – 4.10 Baumgruppe am Hofackerweg (Nussbaum und zwei Hochstammobstbäume)



Objektkartei 43

4.11 Nussbaum im Lutacker


Hochstamm-Obstgärten / Hostetten

Objektname:		Objektnummer:
Hostett Zweiacker		5.01
Baumbestand:		Bewertung:
30 Hochstammbäume, Kirschen- und Apfelbäume		Wertvoll
Fläche:	GB Nr.	Aufnahmedatum:
0.5 ha	665	18.05.2016
		

BSB + Partner, Ingenieure und Planer AG Rev.2, 18.12.2016
 Naturinventar Günsberg 2016

Objektkartei 45

Objektname:		Objektnummer:
Hostett Brüggmatt Süd		5.02
Baumbestand:		Bewertung:
18 Hochstammbäume		Wertvoll

Fläche:	GB Nr.	Aufnahmedatum:
0.3 ha		18.05.2016
		

BSB + Partner, Ingenieure und Planer AG Rev.2, 18.12.2016
 Naturinventar Günsberg 2016

Objektkartei 46

Objektname:		Objektnummer:
Hostett Gassacker		5.03
Baumbestand:		Bewertung:
45 Hochstammbäume, v.a. Apfelbäume		Wertvoll
Fläche:	GB Nr.	Aufnahmedatum:
0.3 ha	141	18.05.2016



BSB + Partner, Ingenieure und Planer AG Rev.2, 18.12.2016
Naturinventar Günsberg 2016

Objektkartei 47


Objektname:		Objektnummer:
Hostett Bündacker		5.04
Baumbestand:		Bewertung:
25 Hochstammbäume, v.a. Apfelbäume		Wertvoll
Fläche:	GB Nr.	Aufnahmedatum:
0.6 ha	601, 610	18.05.2016



BSB + Partner, Ingenieure und Planer AG Rev.2, 18.12.2016
Naturinventar Günsberg 2016

Objektkartei 48


Objektname:		Objektnummer:
Hostett Bünden Ost		5.05
Baumzahl		Bewertung:
54 Hochstammbäume, Kern- und Steinobst		Sehr wertvoll
Fläche:	GB Nr.	Aufnahmedatum:
0.8 ha	145, 609, 1061	18.05.2016



BSB + Partner, Ingenieure und Planer AG Rev.2, 18.12.2016
Naturinventar Günsberg 2016

Objektkartei 49


Objektname:		Objektnummer:
Hostett Brüggmatt Nord		5.06
Baumzahl		Bewertung:
20 Hochstammbäume, Kern- und Steinobst		Sehr wertvoll
Fläche:	GB Nr.	Aufnahmedatum:
0.4 ha	145, 609, 1061	11.09.2016



BSB + Partner, Ingenieure und Planer AG Rev.2, 18.12.2016
Naturinventar Günsberg 2016

Objektkartei 50

Objektname:		Objektnummer:
Hostett Vorstetli		5.07
Baumbestand:		Bewertung:
25 Hochstammbäume, v.a. Kernobst		Wertvoll
Fläche:	GB Nr.	Aufnahmedatum:
0.6 ha	203, 609, 728, 200-1	18.05.2016



BSB + Partner, Ingenieure und Planer AG Rev.2, 18.12.2016
Naturinventar Günsberg 2016

Objektkartei 51


Objektname:		Objektnummer:
Hostett Dorf		5.08
Baumbestand:		Bewertung:
20 Hochstammbäume, viele Neupflanzungen		Wertvoll
Fläche:	GB Nr.	Aufnahmedatum:
0.2 ha	236, 1065	18.05.2016



BSB + Partner, Ingenieure und Planer AG Rev.2, 18.12.2016
Naturinventar Günsberg 2016

Objektkartei 52


Objektname:		Objektnummer:
Hostett Weidgässli (Reservezone)		5.09
Baumbestand:		Bewertung:
20 Hochstammbäume, z.t. ältere Bäume mit Totholz		Wertvoll
Fläche:	GB Nr.	Aufnahmedatum:
0.3 ha	1213, 1289	18.05.2016



BSB + Partner, Ingenieure und Planer AG Rev.2, 18.12.2016
Naturinventar Günsberg 2016

Objektkartei 53

Objektname:		Objektnummer:
Hostett Buechacker		5.10
Baumbestand:		Bewertung:
31 Hochstammbäume, Kern- und Steinobst		Wertvoll
Fläche:	GB Nr.	Aufnahmedatum:
0.6 ha	274, 278, 1230	18.05.2016



BSB + Partner, Ingenieure und Planer AG Rev.2, 18.12.2016
Naturinventar Günsberg 2016

Objektkartei 54


Objektname:		Objektnummer:
Hostett Chilchmatt Süd		5.11
Baumbestand:		Bewertung:
11 Hochstammbäume		Mässig wertvoll
Fläche:	GB Nr.	Aufnahmedatum:
0.5 ha		11.09.2016



BSB + Partner, Ingenieure und Planer AG Rev.2, 18.12.2016
Naturinventar Günsberg 2016

Objektkartei 55


Objektname:		Objektnummer:
Hostett Brüggacker		5.12
Baumbestand:		Bewertung:
14 Hochstammbäume, Kern- und Steinobst		Wertvoll
Fläche:	GB Nr.	Aufnahmedatum:
0. ha		11.09.2016



BSB + Partner, Ingenieure und Planer AG Rev.2, 18.12.2016
Naturinventar Günsberg 2016

Objektkartei 56

Objektname:		Objektnummer:
Hostett Eichholzweg		5.14
Baumbestand:		Bewertung:
11 Hochstammbäume		Mässig wertvoll
Fläche:	GB Nr.	Aufnahmedatum:
0.3 ha		11.09.2016



BSB + Partner, Ingenieure und Planer AG Rev.2, 18.12.2016
Naturinventar Günsberg 2016
Objektkartei 57

Gebiete (Naturdenkmäler gem. 1984)

A Waldteiche im Bann

1984 Heute

A Schützenswertes auenwaldartiges Biotop Feuchtes Waldbiotop **Total** Keine
Veränderung

B ehem. Steinbruch «Ribi»

1984 Heute

B Vorschlag Umwandlung Feuchtgebiet Kantonales Naturreservat gem. Gesamtplan,
Geowissenschaftlich schützenswertes Objekt, Kt SO, Kantonales
Vorranggebiet Natur und Landschaft / BLN
Gebiet Weissenstein gemäss Gesamtplan

Total Als kantonales Naturreservat aufgenommen

C Erosionstrichter «Gschlif»

1984 Heute

C Schützenswertes unberührtes, wegloses Gebiet Geowissenschaftlich schützenswertes Objekt,
Kanton Solothurn

Total Als kommunale Natursschutzzone ausgetrennt

D Wannenfluh

1984 Heute

D Schützenswerte Fluh, Blaugras Krautschicht, Buchen-Föhren-Weisstannenwald, reiner Schwarzkiefernbestand auf der Fluh
Schutzwald

Total Keine Veränderung

BSB + Partner, Ingenieure und Planer AG Rev.2, 18.12.2016
Naturinventar Günsberg 2016
Objektkartei 58

E Längmatt

1984 Heute

e1 Magerwiese Sömmerungsgebiet, keine Veränderung **e2** Gutes Verhältnis von Büschen und Weideland Sömmerungsgebiet, keine Veränderung **e3** Trockenmauer ---
e4 Äsungsmatte, artenreiche Magerwiese Sömmerungsgebiet, keine Veränderung **e5** Naturnahe Weide mit Büschen und Einzelbäumen Sömmerungsgebiet, keine Veränderung **e6** Buchenwald Sömmerungsgebiet, keine Veränderung **Total** geringe Veränderung

F Fuchsengrube

1984 Heute

F Steiles Gelände, schützenswertes Gebiet Schutzwald gemäss Forstliche Grundlagen Kt. Solothurn
Total Keine Veränderung

G Böschung Balmbergstrasse, Längmatt, Chnublen

1984 Heute

g1 Magere Böschung, seltene Pflanzen EXWI, Streuefläche **g2** Magere Böschung, seltene Pflanzen

Total Keine Veränderung

H Säget

1984 Heute

h1 Magerwiese in Hanglage Bestehend, 3.02

h2 Bachlauf mit wertvollen Weidehecken Weidehecken noch bestehend

h3 Wertlose Fichten-Monokultur, Nur 1 Einzelbaum
wertvolle Einzelbau me

Total geringe Veränderung

BSB + Partner, Ingenieure und Planer AG Rev.2, 18.12.2016

Naturinventar Günsberg 2016

Objektkartei 59

I Wasserfallen

1984 Heute

I Ehemalige artenreiche Heumatte teils aufgeforstet, teils intensiv beweidet. Schützenswerte Gehölz gruppe in

Schafweide (Feldahorn, Hasel)
Beweidung durch Schafe, EXWE

Total Keine Veränderung

J Bangerten

1984 Heute

j1 Fichten-Monokultur (h3), evtl. Ersatzbiotop „Röseli garten“

j2 Weg Balmstrasse/Ribi inexistent, bestehende Baum hecken, freistehende Esche schützen. Hecken sollen ergänzt werden

j3 Hofstatt Oberer Bangertenhof und schützenswertes Wäldchen, Zufahrt eignet sich für Dornenhecke

Weg Balmstrasse/Ribi vorhanden

Hofstatt und Wäldchen bestehen weiterhin

j4 Heckenüberreste ergänzen und verlängern Hecke beidseitig des Weges

j5 Unterer Bangertenhof mit Pappeln, Nussbaum und Hofstatt, Heckenüberreste gegen Siggern schliessen und erweitern entlang Gemeindegrenze

j6 Schonen der jungen Eichen entlang Siggern Neubau/Überbauung Westteil, kleine Hofstatt östlich Bauernhaus, kurze Hecke an Gemeindegrenze

Total geringe Veränderung

K Rüti

1984 Heute

k1 Schafweide und magere Heumatte, schützenswerte Baumhecke

Geschützte Hecke (Objekt 2.02)

Total keine Veränderung

L Geracker

1984 Heute

I1 Höchiwägli inexistent, evtl. Wiederinstandstellung (Verbindung Günsberg – Niederwil)

Höchiweg weiterhin inexistent Baumhecke

ergänzt

I2 Lückenhafte Baumhecke mit Eichengruppe ergänzen und weiterführen

Total geringe Veränderungen

BSB + Partner, Ingenieure und Planer AG Rev.2, 18.12.2016

Naturinventar Günsberg 2016

Objektkartei 60

M Schürmatt, Matten

1984 Heute

m1 Magerwiesenpflanzen beidseitig Solothurnerstrasse EXWI (teils BFF II)

m2 Kleine Baumhecke entlang Mattenweg; Vorschlag Ergänzung: doppelte Obstbaumreihe, Hecke

m4 Letztes Verbindungsstück des ehem. Weges Günsberg/Hubersdorf inexistent, Wiedereröffnung anzustreben und Bepflanzung mit Obstbäumen, lückenhafte Hecke

m3 Schützenswerte Eschen-Baumhecke, zu ergänzen mit Dornenbüschen

m5 Teils lückige Hecke vom Weg entlang Abhang zum Rohrbachgraben.

Überbauung beidseitig Mattenweg, bislang nicht ergänzt
(Baum-)Hecken entlang Siedlungsgrenze Süd,
Baumhecke bestehend Baumhecke bestehend
Hecke ergänzt
Weg instand gestellt, Hecke entlang Weg

m6 Weitere Hecken im Gebiet wünschenswert Ehemalige Hecken bestehend **Total** grössere
Veränderung, u.a. Reduktion der Fläche

N Rohrer, Rohrbachgraben

1984 Heute

n1 Zwei magere Weiden in Hanglage, wichtige Lebensräume inmitten des stark gedüngten Kulturlandes

n2 Kirschbaumreihe (6 Bäume), ist mit weiteren Lebensraumfunktion. Erhalten und schützen des Bestandes
Bäumen zu ergänzen vom einen Graben zum anderen. Möglichkeit einer Hecke am Bord. Bäume bestehend, keine Hecke Fussweg noch

n3 Ehemaliger Fussweg (Eichholzweg?) nach Kammersrohr teilweise inexistent, immer nicht vorhanden
Wiedereröffnung wünschenswert

n4 Einzelbäume in Nähe Grabenabschnitt
Grossstein (Verbindung zu nahegelegenen Obstgärten), lückenhafte Baumreihen möglichst Rückgang des Baumbestandes (Einzelbäume)
ergänzen

n5 Waldrand erfüllt wichtige Objekt 3.12 EXWE

Total geringe Veränderung

BSB + Partner, Ingenieure und Planer AG Rev.2, 18.12.2016
Naturinventar Günsberg 2016
Objektkartei 61

O Glutzenberg, Leimen

1984 Heute

o1 Bauernhof mit Kurhaus-Restaurantteil, Wiedereröffnung wünschenswert. Ehemalige Obstbäume entlang Weg ersetzen, Hecke ergänzen
erhaltenswerte Hofstatt, wertvolle Magerwiese hinter Hof **o2** Doppelte Kirschbaumreihe, mind. 3 Bäume sollten ersetzt werden **o4** Lückenhafte Hecke entlang Glutzenbergbach, grosse Nussbäume schützen
o3 Zilete-Wägli nicht durchgehend begehbar,

- | | |
|--|--|
| <p>o5 Mageres Weideland, schützenswerte Birnbaumreihe, ebenso die dichte und lange Baumhecke</p> | <p>Kirschbäume beidseitig Glutzen bergstrasse, Bestand erhalten
Hecke teils vorhanden, kein Weg, keine Obstbäume</p> |
| <p>o6 Mageres Weideland mit vielen Dornbüschen, schützenswerte Esche am Weg beim Viehunterstand</p> | <p>Relativ dichte Hecke</p> |
| <p>o7 Mageres Weideland, Kirschbäume und kleine Hecke am unteren Rand. Neupflanzung von Obstbäumen und Gebüsch entlang Hang wünschenswert. Freistehender Nussbaum im Gritt schützen</p> | <p>Einzelne Birnbäume fehlend, Hecke bestehend
Bestehend, Objekt 3.05 EXWE, Objekt 3.19 EXWI</p> |
| <p>o8 Wiederbepflanzung der Baumreihe im unteren Teil des Scheibenstandes</p> | <p>Bäume bestehend</p> |
| <p>o9 Schützenswerte Trockenmauer (ehem. Gipsverlade stelle)
Vereinzelte Obstbäume erhalten, Wiese teilweise umgenutzt</p> | <p>Baumreihe im oberen Teil erhalten</p> |

Total geringe Veränderung

BSB + Partner, Ingenieure und Planer AG Rev.2, 18.12.2016
Naturinventar Günsberg 2016
Objektkartei 62

P Oberer Glutzenberg

1984 Heute

P Schützenswerte Hofstatt; mit weiteren Bäumen ergänzen, mageres Weideland

Objekt 3.03 EXWE

p1 Weide mit Dornengebüsch Tendenz zur Bewaldung **p2** Schützenswerter artenreicher Lebensraum; Vielfalt

durch Wäldchen, Hecken, Gebüschgruppen, Einzel
büsche und freistehende Bäume

p3 Stark verbuschte, kaum nutzbare Weide verwaldet

p4 Schützenswerte, freistehende Eichen, Föhren, wilde Birnbäume und Kirschbäume. Besonderer Schutz für mächtige Eiche auf dem Chaps nötig

schützenswerten alten Kirschbäumen,
trennt untere Fettwiese von oberem
magerem Weideland mit
schützenswerten Fichten
Bestand erhalten bestehend

p5 Magere und artenreiche Gschlifweide, Blaugras Föhrenwald. Gesamtes Gebiet sollte ins Schutzgebiet „Schlif“ (7.01) einbezogen werden.

p6 Besonders erhaltens- und schützenswerte Baumhecke mit

Total keine Veränderung

Q Lissersbergli, Bergmatte, Vorberg

1984 Heute

q1 Lücken im Unterbewuchs des Hofberglibachs schliessen, da dieser als Windschutz wirkt

Gebüschgruppen
Dichter Bewuchs entlang Hofberglibach Hofstatt

q2 Schöner Bauernhof (Schlängler) mit ausgedehnter, schützenswerter Hofstatt, umgeben von Fettwiesen und Kulturland

bestehend

q3 Schmidhuser-Bärgli mit vielen Einzelbäumen, Hecken und Gebüschgruppen. Schützenswerte freistehende Jungulme und Schwarzpappeln.

Bestehend

q4 Teils feuchte und stark beschattete Weiden, Gebüsch- und Baumgruppen, Baumhecken und einzelstehende, schützenswerte Schwarzpappeln.

Erschliessung und Neubau Lissersbergli, Objekt 3.08 EXWE bestehend

q5 Mageres Weideland mit freistehenden Eschen, Schwarzpappeln, Baum-, und

Bestehend Objekt 3.07 EXWI/EXWE

Total Geringe Veränderung

R Bann, Brüggmatt

1984 Heute

- r1** Bauernhof Brüggmatt mit schützenswerter Hofstatt, östlich davon biologisch wertvoller, magerer Hügel mit einzelnen Dornbüschen. Mageres Weideland am Brüggmattflüeli-Hang, Einzelbäume und Baum hecken. Grosser, schützenswerter Feldahorn bei Viehunterstand bestehend, Objekt 5.16
- r2** Wertvoller Obstgarten (Haus Borren, Untere Brüggmatt, bestehende Bereitschaft zur Anlage eines Biotops Hofstatt bestehend, Objekt 5.15 Hofstatt

r3 Erhaltenswerte Obstgärten (Bann) Bestehend

r4 Artenreiche Kraut- und Strauchschicht am Wegrand Brüggmatt-Teuffelen. Schöner Uferbewuchs mit schützenswerten Erlen entlang Teuffelenbach Wiederbewaldung des ehemaligen Weidegebiets Brüggmattflüeli Bestehend

r5 Zunehmende Verbuschung und Bestehend, 6.09 EXWE

Total Keine Veränderung

S Vorderes Hofbergli, „Stuele“

1984 Heute

- s1** Magere Hanglagen bis an Waldrand, übriges Wies land stark gedüngt. Wertvolle Buschgruppen und Einzelbäume in Nähe des Hofs, schützenswerte Buchen. **s3** Magere Weide Südseite „Stuele“, durchsetzt mit Buschgruppen Bestehend
- s2** Reparaturbedürftige Trockenmauern, teilweise mit Hecken oder Einzelbäumen bewachsen Bestehend Bestehend

Total Keine Veränderung

BSB + Partner, Ingenieure und Planer AG Rev.2, 18.12.2016
Naturinventar Günsberg 2016
Objektkartei 64

T Chambenflühe

1984 Heute

T Typische Feldflora am Extremstandort soll vor
Kletterern geschützt werden.
Kantonales Vorranggebiet Natur und Landschaft /

BLN Gebiet Weissenstein gemäss Gesamtplan
Geowissenschaftlich schützenswertes Objekt,
Kanton Solothurn

Total Keine Veränderung

U Hinteres Hofbergli

1984 Heute

u1 Kehrichtgrube bei Trockenmauer --

u2 Wertvolle Waldränder mit Einzelbäumen
und Büschen, fließender Übergang in
magere, artenreiche Weiden

aus Bergkiefern und Wacholder auf nicht mehr
genutzter Weide am Rande zum Gschlif.
Bestehend

u3 Sehr wertvolles und artenreiches Gebiet.

Westlicher Weideteil mit Dornenbüschen
und Einzelbäumen durchsetzt. Lockerer Wald

Feldweg ausgebaut und verlängert

u4 Magere Wiese Ammansfluhmätteli Bestehend, Objekt 3.06 EXWE **Total** Geringe
Veränderung

BSB + Partner, Ingenieure und Planer AG Rev.2, 18.12.2016