

Genehmigungsexemplar

Kanton Solothurn
Gemeinde Günsberg

Ortsplanung Günsberg

Änderung Bauzonen- und Erschliessungsplan

Teileinzonung Vorstättistrasse GB Nr. 609, 990 und 1046

Situation 1:1000

Öffentliche Auflage vom 01. März 2021 bis 31. März 2021

Vom Gemeinderat der Einwohnergemeinde Günsberg beschlossen
am 22. Februar 2021

Der Gemeindepräsident: *[Signature]* Die Gemeindefreiberin: *[Signature]*

Vom Regierungsrat genehmigt mit Beschluss Nr. *2022/40 vom 18. Januar 2022*

Der Staatsschreiber: *[Signature]*

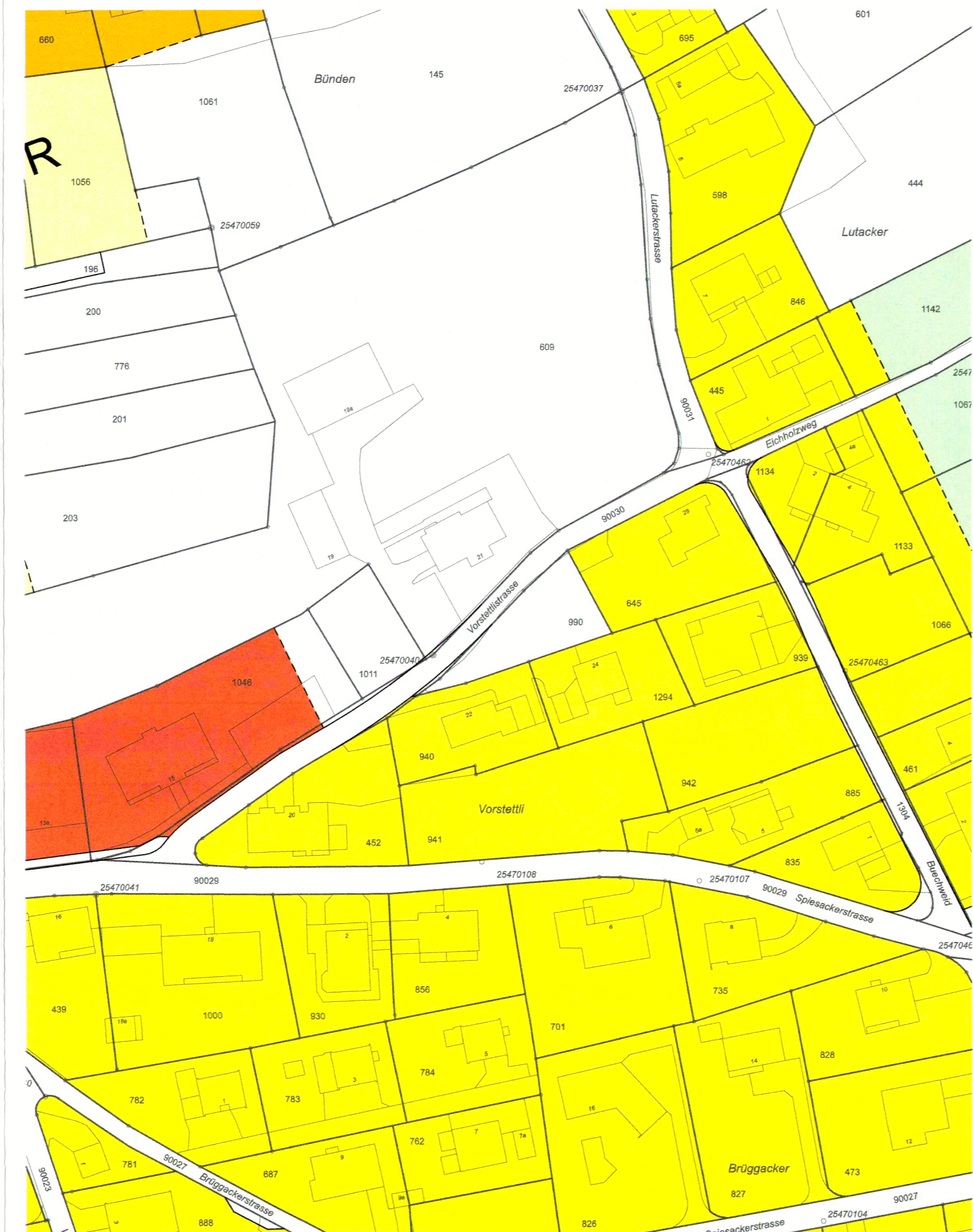


Publikation im Amtsblatt Nr. *12 vom 25. März 2022*

Plan Nr.	19.0139.00 - 201	
Datum	13.04.2021	
Änderungen	A:	
	B:	
	C:	
Format	30 x 105	
Gezeichnet	pp	
Freigabe		
Datei	P:\19.0139.00\6_Plaene\WAM_Microstation\i-201_TZP-Vorstättli.dgn	
	WAM Planer und Ingenieure AG Florastrasse 2 4502 Solothurn T +41 (0)32 825 27 27 F +41 (0)32 825 27 00 (Fax) wam-so@wam-ing.ch www.wam-ing.ch	WAM Planer und Ingenieure AG Münzrain 10 3005 Bern T +41 (0)31 326 43 43 F +41 (0)31 326 43 26 (Fax) wam-be@wam-ing.ch SGS-Zertifikat ISO 9001

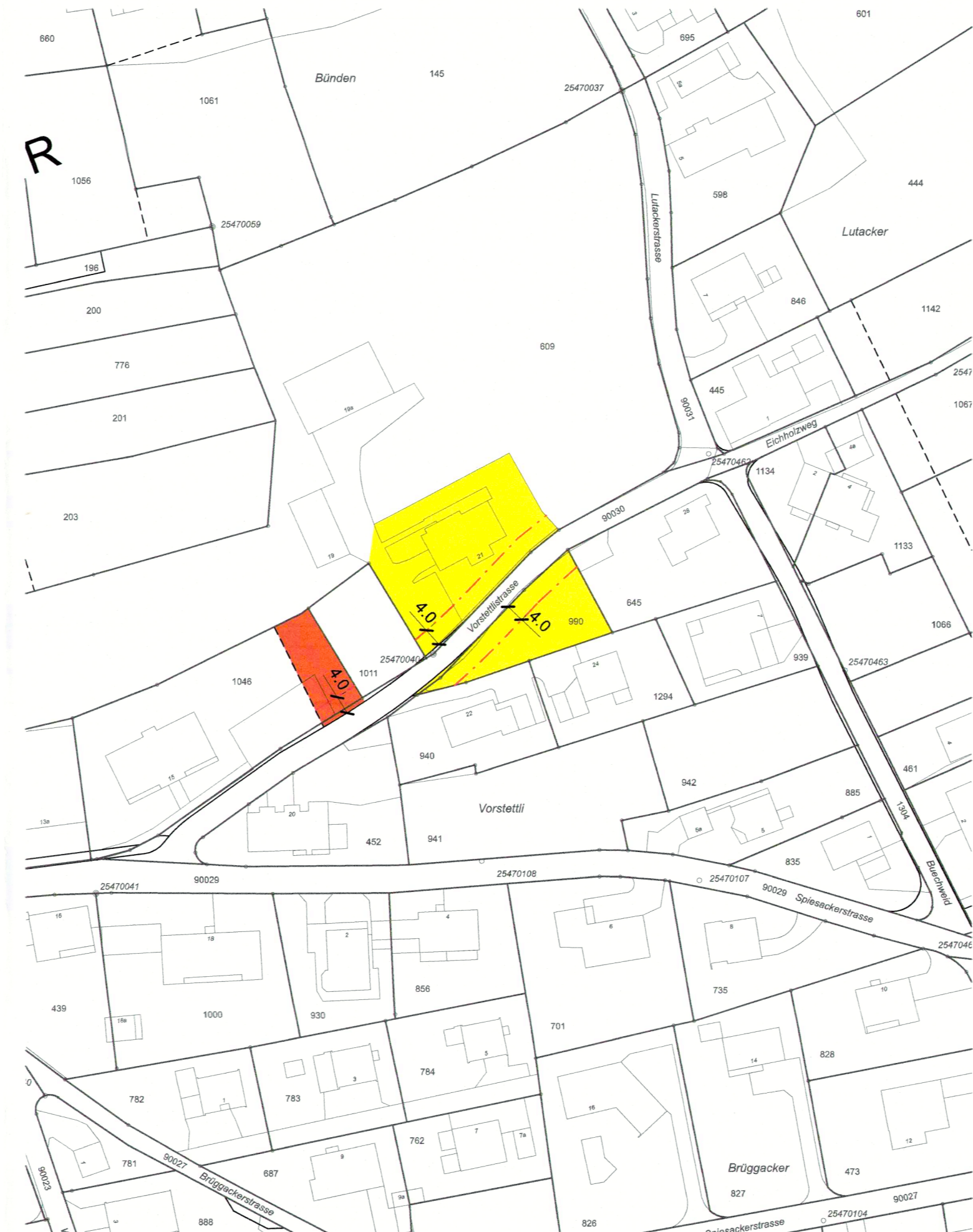
Rechtskräftiger Bauzonenplan (orientierend)

RRB Nr. 2006/1134 vom 13. Juni 2006



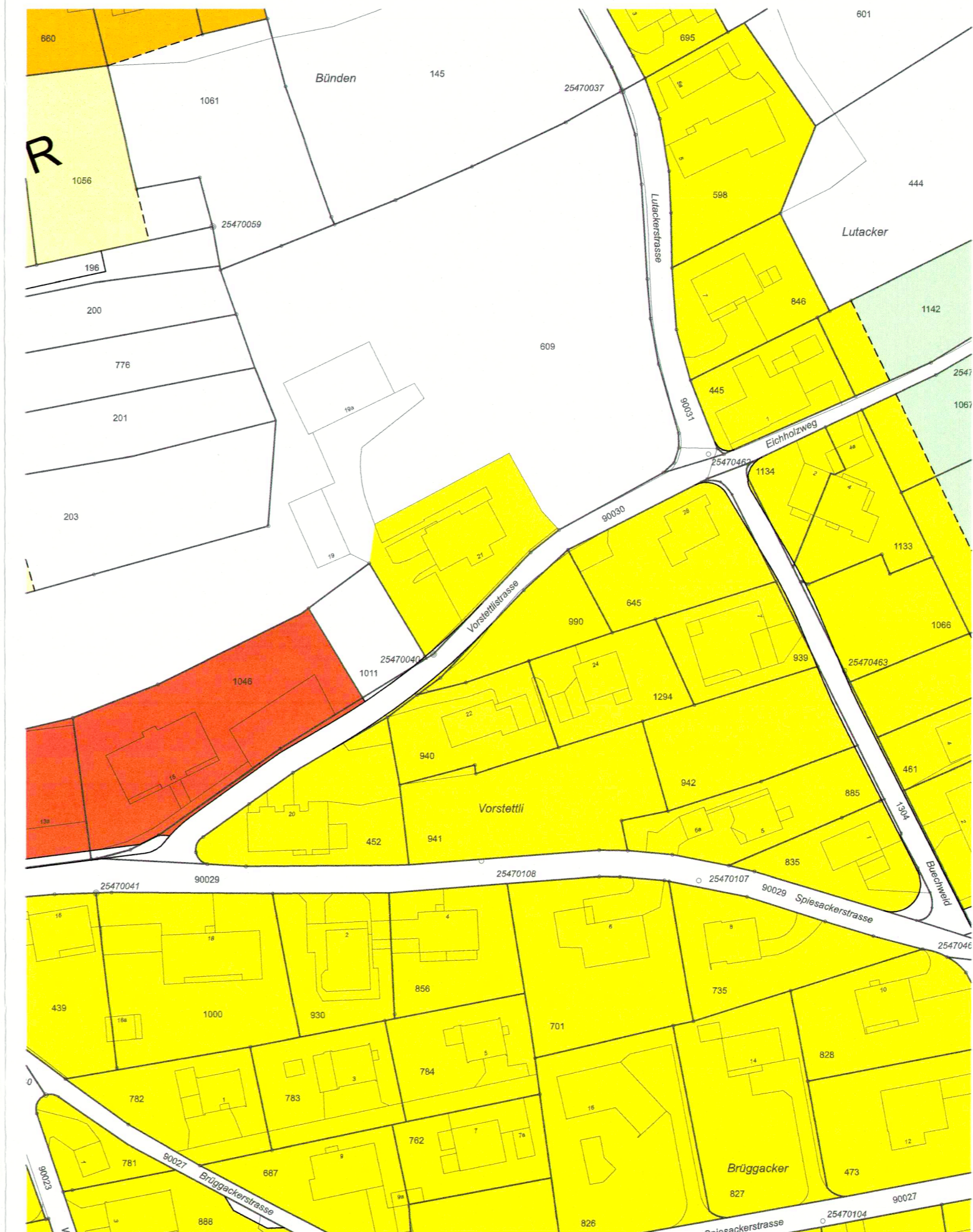
Änderung Bauzonen- und Erschliessungsplan (Genehmigungsinhalt)

RRB Nr. *2022/40 vom 18. Januar 2022*



Geänderter Bauzonenplan (orientierend)

RRB Nr. *2022/40 vom 18. Januar 2022*



Legende:

Genehmigungsinhalt

Bauzonenplan

- W 2a Wohnzone 2 G
- W 2b Wohnzone 2 G
- W 3 Wohnzone 3 G

Erschliessungsplan

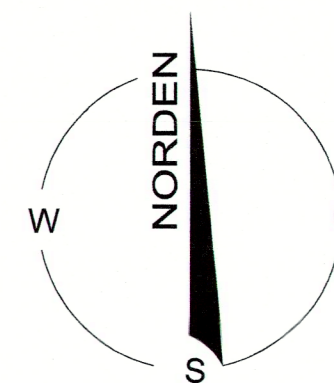
- Baulinien

Orientierungsinhalt

- W 2a Wohnzone 2 G
- W 2b Wohnzone 2 G
- W 3 Wohnzone 3 G
- F Freihaltezone
- R Reservezone

Empfindlichkeitsstufen

- II
- II
- II
- II
- II



Richtigkeit der amtlichen Vermessung beglaubigt durch den Nachführungsgeometer:



13.04.2021